

Joonis nr 4

Riigimaa

5 Pärnu-Rakvere-Sõmeru tee

66204:002:0545

1:1000

66204:002:2450  
5 Pärnu-Rakvere-Sõmeru tee

66204:002:0544  
Vallimäe

66204:002:0545  
5 Pärnu-Rakvere-Sõmeru tee

66204:002:2450  
5 Pärnu-Rakvere-Sõmeru tee

17149 Rakvere-Jõepere tee  
66204:002:2470

66204:002:2450  
5 Pärnu-Rakvere-Sõmeru tee

POS 4





4:002:0376  
tn 13

Karulee  
66204:002:0189

Lepna tee 1

IKÕ ala Pos nr	Kinnistu registriosa nr	Katastriüksuse tunnus	IKÕ ala pindala m <sup>2</sup>
Pos 4	5432531	66204:002:0545	130m <sup>2</sup>

## TINGMÄRGID

-  Mõõdistatud maaregistri tunnuse saanud krunt
-  V1 Projekteeritud ühisveetorustik
-  KS1 Projekteeritud ühiskanalisatsiooni survetorustik
-  Kasutusõiguse ala

Rajatise tehnilised andmed

Kasutusõiguse ala: 130m<sup>2</sup>

Projekteeritava torustiku pikkus kaitsevööndi ulatuses: 59m

Kaitsevööndi laius vee ja kanalisatsioonitorustiku teljest 2m mõlemale poole

Koostas: